



Томская область
городской округ
закрытое административно-территориальное образование Северск

АДМИНИСТРАЦИЯ ЗАТО СЕВЕРСК
ПОСТАНОВЛЕНИЕ

12.04.2022

№ 590

О выдаче Чапаеву С.Г. разрешения на использования земель,
государственная собственность на которые не разграничена,
и части земельного участка с кадастровым номером 70:22:0000000:465,
находящегося в муниципальной собственности,
для размещения водопровода

На основании обращения Чапаева Сергея Григорьевича, зарегистрированного по адресу: Томская обл., ЗАТО Северск, г.Северск, ул.Набережная, 37б, о выдаче разрешения на использование земель, государственная собственность на которые не разграничена, и части земельного участка с кадастровым номером 70:22:0000000:465, находящегося в муниципальной собственности, для размещения водопровода, в соответствии с постановлением Правительства Российской Федерации от 03.12.2014 № 1300 «Об утверждении перечня видов объектов, размещение которых может осуществляться на землях или земельных участках, находящихся в государственной или муниципальной собственности, без предоставления земельных участков и установления сервитутов», постановлением Правительства Российской Федерации от 12.11.2020 № 1816 «Об утверждении перечня случаев, при которых для строительства, реконструкции линейного объекта не требуется подготовка документации по планировке территории, перечня случаев, при которых для строительства, реконструкции объекта капитального строительства не требуется получение разрешения на строительство, внесении изменений в перечень видов объектов, размещение которых может осуществляться на землях или земельных участках, находящихся в государственной или муниципальной собственности, без предоставления земельных участков и установления сервитутов, и о признании утратившими силу некоторых актов Правительства Российской Федерации», постановлением Администрации Томской области от 29.07.2016 № 263а «Об утверждении порядка и условий размещения отдельных видов объектов на землях или земельных участках, находящихся в государственной или муниципальной собственности, либо на земельных участках, государственная собственность на которые не разграничена, без предоставления земельных участков и установления сервитутов на территории Томской области»

ПОСТАНОВЛЯЮ:

1. Разрешить Чапаеву Сергею Григорьевичу для размещения водопровода использование земель, государственная собственность на которые не разграничена, и части земельного участка с кадастровым номером 70:22:0000000:465, находящегося в муниципальной собственности, площадью 68 кв.м, в течение 2 месяцев, с 07.04.2022 по 07.06.2022.

2. Постановление вступает в силу со дня его подписания и распространяется на правоотношения, возникшие с 07.04.2022.

3. Утвердить прилагаемую схему размещения многоконтурного земельного участка на кадастровом плане территории 70:22:0010212, 70:22:0010218.

4. Чапаеву Сергею Григорьевичу:

1) при размещении объекта руководствоваться нормами Градостроительного кодекса Российской Федерации, СНиП 12-03-2001 «Безопасность труда в строительстве. Часть 1. Общие требования», принятыми и введенными в действие постановлением Госстроя Российской Федерации от 23.07.2001 № 80, СП 48.13330.2019 «Свод правил. Организация строительства. Актуализированная редакция СНиП 12-01-2004», утвержденным приказом Министерства строительства и жилищно-коммунального хозяйства Российской Федерации от 24.12.2019 № 861/пр;

2) по окончании срока использования земель освободить используемую территорию и привести ее в первоначальное состояние;

3) в случае если использование земель на основании указанного разрешения привело к порче либо уничтожению плодородного слоя почвы:

а) привести такие земли в состояние, пригодное для их использования, в соответствии с разрешенным использованием;

б) выполнить необходимые работы по рекультивации таких земель.

5. В случае необходимости досрочного прекращения действия разрешения или продления срока использования земель обратиться в Администрацию ЗАТО Северск с соответствующим заявлением.

6. Передача полученных по настоящему разрешению прав третьим лицам не допускается.

7. За нарушение санитарных правил, правил в сфере благоустройства, требований безопасности при размещении и (или) эксплуатации объектов Чапаев Сергей Григорьевич несет ответственность в соответствии с действующим законодательством Российской Федерации.

8. Действие разрешения прекращается при наступлении следующих обстоятельств:

1) истечение срока, на который выдано разрешение;


2) нарушение лицом, получившим разрешение, обязанностей по использованию земель, установленных земельным законодательством Российской Федерации и (или) настоящим разрешением;

3) поступление в уполномоченный орган заявления об отмене разрешения от лица, получившего разрешение;

4) предоставление земельного участка физическому или юридическому лицу.

9. Контроль за исполнением постановления возложить на заместителя Мэра ЗАТО Северск по капитальному строительству.

Мэр ЗАТО Северск



Н.В.Диденко

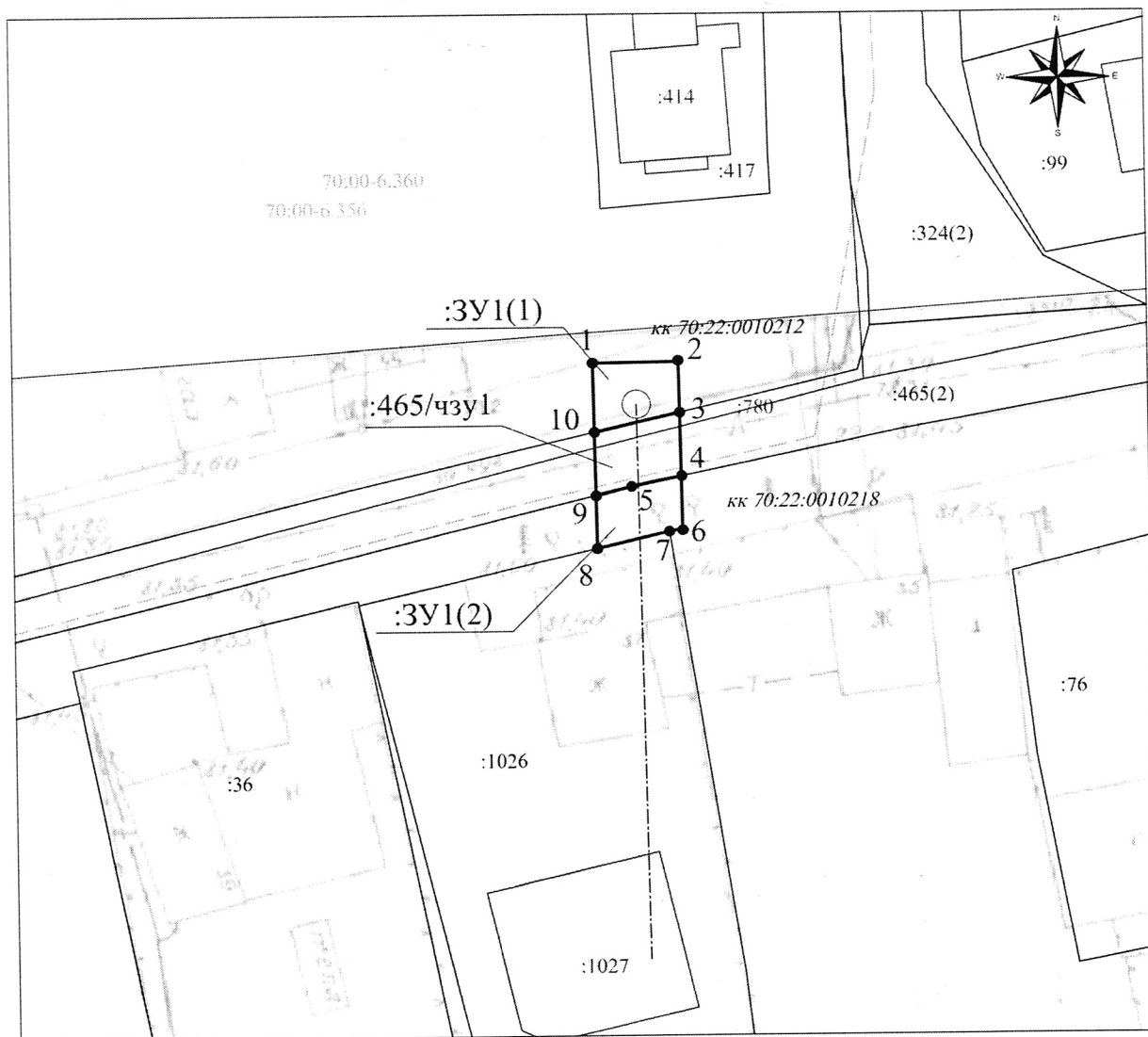
УТВЕРЖДЕНА

постановлением

Администрации ЗАТО Северск

от 12.04.2022 № 590

Схема размещения многоконтурного земельного участка на кадастровом
плане территории 70:22:0010212, 70:22:0010218



Ведомость координат см. на листе 2

Масштаб 1:500

Условные обозначения:





:3У1 (1) — контур образуемого земельного участка

— — — — — вновь образованная часть границы земельного участка

----- - ось проектируемого объекта

— — — — — существующая часть границы земельного участка

1• — характерная точка границы многоконтурного земельного участка

Условный номер земельного участка :ЗУ1(1)			
Площадь земельного участка 22 м2			
Обозначение характерных точек границ	Координаты, м		
	X	Y	
1	2	3	
1	362563.91	4317239.14	
2	362563.99	4317244.66	
3	362560.60	4317244.70	
10	362559.31	4317239.20	
Условный номер земельного участка :ЗУ1(2)			
Площадь земельного участка 25 м2			
Обозначение характерных точек границ	Координаты, м		
	X	Y	
1	2	3	
10	362559.31	4317239.20	
3	362560.60	4317244.70	
4	362556.03	4317244.77	
5	362555.35	4317241.53	
9	362554.78	4317239.26	
Условный номер части земельного участка : 465/чзу1			
Площадь земельного участка 21 м2			
1	2	3	
9	362554.78	4317239.26	
5	362555.35	4317241.53	
4	362556.03	4317244.77	
6	362552.29	4317244.82	
7	362552.10	4317244.14	
8	362550.97	4317239.32	
<p>Описание земельного участка:</p> <p>Общая площадь участка – 68 кв.м</p> <p>Граница многоконтурного земельного участка проходит по поворотным точкам: :ЗУ1(1) по точкам 1-2-3-10-1, :ЗУ1(2) по точкам 10-3-4-5-9; :465/чзу1 по точкам 9-5-4-6-7-8</p> <p>Количество контуров: 3, в том числе 2 контур расположены на землях общего пользования, 1 контур расположен на земельных участках, находящихся в собственности публично-правовых образований.</p> <p>Территориальная зона:</p>			
Земельный участок по адресу: Российская Федерация, Томская область, городской округ ЗАТО Северск, г. Северск, ул. Набережная			
Вид разрешенного использования:			
Согласовано	Фамилия	Подпись	Дата
Председатель КАиГ	И.К. Барыба		30.03.2022
Начальник отдела Генплан КАиГ Администрации ЗАТО Северск	И.К. Барыба		22.03.22
Нач. отдела учета земли и сделок с ней Управления имущественных отношений	И.К. Барыба		22.03.22
Директор ООО «БТИ»	Н.В. Упорова		
Кадастровый инженер	О.С. Сергеева	